



**Хабаровский край!
Он почти бесконечный...»**

***20 октября –
День образования Хабаровского края***



Хабаровский край

Над сопками солнце встаёт величаво,
Умывшись крутой океанской волной.
Здесь нового дня и исток, и начало.
К нам первым рассветы стучатся в
окно.

Не зря вологодский казак добирался
Сюда, чтоб найти здесь затерянный
рай.

В историю нашу он гордо вписался,
Дал имя тебе, наш Хабаровский край.
Наш край необъятный, порой
непонятный

Тому, кто с ним только заочно знаком.
Исконно российский, но щедрый и
близкий

Для всех, кто назвался его земляком...

А. Кухтина

Хабаровский край образован **20 октября 1938 года** Указом Президиума Верховного Совета СССР «О разделении Дальневосточного края на Хабаровский и Приморский края».

В Хабаровском крае **6 городов** краевого значения, **1 город** районного значения, **17 муниципальных районов**, **232 муниципальных образования**.

Административный центр края – **город Хабаровск**.






Хабаровский край входит в число крупнейших по размерам административно-территориальных образований РФ, расположен в центральной части российского Дальнего Востока. Территория края простирается с юга на север на **1 800 км**, с запада на восток – на **125-750 км**.

Расстояние от центра края до Москвы по железной дороге – **8 533 км**, по воздуху – **6 075 км**.

Площадь края составляет 4,6% территории России, или **787,6 тыс. кв. км**.

Флаг Хабаровского края



Утверждён 28 июля 1994 года.
В 1997 году внесён в
Государственный
геральдический регистр под
регистрационным номером
149.

Символика флага: полотнище флага выполнено с использованием двух геральдических цветов и цвета одного металла – серебра.

Голубой – символ красоты, мягкости, величия. В палитре флага символизирует обширные водные ресурсы Хабаровского края.

Зелёный – символ надежды, радости, изобилия. В палитре флага символизирует уникальную флору края, «бескрайнее море тайги».

Белый (серебро) – символ чистоты, добра, скромности. В палитре флага отражает безоблачное, мирное небо, чистоту помыслов жителей Хабаровского края.

Герб Хабаровского края




Описание герба:

В серебряном поле сидящий прямо, обернувшийся вправо чёрный медведь с червлёными (красными) глазами и языком, серебряными зубами, когтями и подпалиной на груди, держащий в передних лапах перед собой золотой щит, на котором лазоревый (синий, голубой) опрокинутый вилообразный крест, сопровождаемый внизу червлёной рыбой.

Утверждён 26 октября 2016 года. Выполнен по классической геральдической формуле.

Раздел 1. История Хабаровского края



***«Землеходцы пришли босые
Топором прорубая путь.
Не забудь их, моя Россия,
Добрим именем помянуть...»***

Пётр Комаров

История Хабаровского края

Освоение Дальневосточных территорий началось в **XVII веке**. В **1639 году** группа томских казаков во главе с **Иваном Юрьевичем Москвитиным** вышла к Охотскому морю. В устье р. Уля был основан первый острог. Казаки исследовали морские побережья и собрали первые данные об Амуре.

В **1643 году** на поиски неизведанной Даурской земли (так называлось западное Приамурье) был отправлен отряд казаков под руководством **Василия Даниловича Пояркова**. Весной следующего года, спустившись по реке Зее, отряд достиг Амура.

Поярков составил достаточно полное описание реки, хозяйства и быта местных народностей.


История Хабаровского края

Вслед за Поярковым сюда пришел вологодский крестьянин **Ерофей Хабаров**. Его отряд вышел на Амур в **1650 г.** Часть отряда укрепились в даурском городке Албазино.

В **1682 г.** в составе русского государства появилось Албазинское воеводство, но по Нерчинскому договору 1689 г. русские ушли с Амура почти на полтора столетия.



История Хабаровского края



В **середине XIX в.** Россия сделала важнейшие открытия на Дальнем Востоке.

Экспедиция **Геннадия Ивановича Невельского** (1849-1855 гг.) доказала проходимость устья Амура для морских кораблей и окончательно установила, что Сахалин – это остров.

В **1850 году** Г. И. Невельской в устье Амура основал первый военный пост – **Николаевский**.

История Хабаровского края



1854–1857 гг. – время Амурских сплавов, которые организовал генерал-губернатор **Николай Николаевич Муравьёв-Амурский**.

Путь по Амуру оказался самым коротким и надёжным, чтобы доставить сюда переселенцев и войска для защиты восточных владений России. Амурские сплавы стали толчком для хозяйственного освоения края. По **Айгунскому договору 1858 г.** река Амур до самого устья стала границей России с Китаем.

Имена русских первопроходцев навсегда вписаны в историю освоения Дальнего Востока.

Генерал-губернаторы Приамурского края

1847-1861 гг. – **Муравьёв-Амурский Николай Николаевич** – Енисейский губернатор, генерал-губернатор Восточной Сибири.

1884-1893 гг. – **Корф Андрей Николаевич** – генерал-губернатор Приамурского края.

1893-1898 гг. – **Духовской Сергей Михайлович** – генерал-губернатор Приамурского края.

1898-1902 гг. – **Гродеков Николай Иванович** – генерал-губернатор Приамурья.

с марта по сентябрь 1903 г. – **Суботич Деан Иванович** – Приамурский генерал-губернатор.

1903-1904 гг. – **Линевич Николай Петрович** – генерал-губернатор Приамурья.

1904-1906 гг. – **Хрещатицкий Ростислав Александрович** – генерал-губернатор Приамурья.


1906-1910 гг. – **Унтербергер Павел Фёдорович** – Приамурский генерал-губернатор.

1911-1917 гг. – **Гондатти Николай Львович** – генерал-губернатор Приамурского края.

Раздел 2. Социально-экономическое развитие Хабаровского края



*Земля эта ценит дела трудовые,
Надёжные плечи и мудрость сердец,
Откроет нам щедро свои кладовые,
Где олово, золото, медь и свинец.*



*Леса распахнет, пусть работают
руки,
Откроет бескрайний амурский
простор,
Чтоб жили достойно и дети и внуки
Всех тех, кто поверил в наш Дальний
Восток.*



А. Кухтина



Природные ресурсы



Хабаровский край — настоящая кладовая природных богатств. Неистощённые цивилизацией земельные, водные, лесные и биологические ресурсы, уникальная природа и разнообразный животный мир определили территории особое место даже в ряду дальневосточных соседей.



Минерально-сырьевой комплекс

Хабаровский край занимает одно из ведущих мест в освоении минеральных ресурсов Дальнего Востока. Минерально-сырьевая база края включает более **400 месторождений** твёрдых полезных ископаемых, из них: **382** – золота, **12** – олова, **6** – угля, **4** – платины, **14** – неметаллов, по одному: газа, железа, урана. По добыче драгоценных металлов край входит в первую пятёрку регионов России.



Лесная промышленность

Хабаровский край обладает мощным естественным лесным потенциалом. Общая площадь лесного фонда составляет около **75 млн. гектаров**, из которых **70 %** приходится на покрытые лесом земли. Среди российских регионов край входит в **первую пятёрку** по объёмам лесозаготовок.

За последние годы удалось ввести в эксплуатацию современные мощности по переработке древесины и увеличить долю продукции переработки с 6 до **27** процентов.

Немаловажное значение придаётся лесовосстановительным работам, по объёму которых край вышел на одно из **первых мест** в России.



Топливо-энергетический комплекс

Топливо-энергетический комплекс края, являющийся базовой отраслью экономики и занимающий в её структуре важное место, носит многоотраслевой характер, включает в себя **нефтеперерабатывающую** и **угледобывающую** промышленность, **электроэнергетику** и **тепловое хозяйство**, системы **газоснабжения**, управляющие и бытовые структуры.



Промышленность

Хабаровский край называют **индустриальным центром** России на Тихом океане.

Ведущими секторами хозяйственного комплекса края являются **промышленность, транспорт и связь, торговля и строительство**. Развиваются чёрная и цветная металлургия, машиностроение и металлообработка, самолётостроение, судостроение и судоремонт, нефтеперерабатывающая, горнодобывающая, химическая, лесная и пищевая отрасли.

Край – **один из лидеров** в инновационном предпринимательстве и сфере прикладных научных разработок.



Строительство

В строительном комплексе Хабаровского края задействовано более **4000** строительно-монтажных организаций и более **200** организаций промышленности строительных материалов. Устойчивая работа строительной отрасли – один из приоритетов экономического развития края. В крае увеличен темп жилищного строительства, возводятся объекты социально-культурного назначения, спортивные сооружения, реконструируются исторические здания, модернизируются предприятия промышленности строительных материалов.

В ближайшем будущем намечен к реализации проект создания в Хабаровском крае строительного кластера. Этот проект станет одним из ключевых в контексте развития всего Дальнего Востока.



Образование и наука

Образование Хабаровского края – это около **1000 организаций** с контингентом более **300 000** обучающихся и воспитанников.

В системе профессионального образования **45** учреждений, включая **16** вузов и **29** профессиональных образовательных организаций. Обучение ведется по **125** специальностям высшего и **128** специальностям и **66** профессиям среднего профобразования.

В регионе широко представлены учреждения фундаментальной, отраслевой и вузовской науки.



Культура и искусство

В настоящее время в сеть учреждений культуры края входит:

- 6 театров;
- краевая филармония;
- 19 музеев (в т. ч. один филиал);
- 10 кинозалов;
- краевой колледж искусств;
- 40 детских школ искусств;
- 7 парков культуры и отдыха;
- 2 зоологических учреждения;
- краевой цирк,;
- 303 библиотеки;
- 259 культурно-досуговых учреждений.





Город Хабаровск

Хабаровск – административный центр Хабаровского края. Крупнейший экономический, транспортно-логистический, политический, образовательный и культурный центр Дальнего Востока России.

Население – **610 305** чел. (2021). Площадь города – **386 кв.км.** Расстояние до Москвы – **8 533 км.**

Основан в **1858 году** как **военный пост Хабаровка**, назван в честь русского землепроходца XVII века Ерофея Хабарова.

С **1880 года** – **город Хабаровка**, административный центр Приморской области, с **1884 года** – административный центр Приамурского генерал-губернаторства. С **1893 года** – **город Хабаровск**. В ноябре 1922 года в составе Дальневосточной республики вошёл в РСФСР.

С **1926 года** Хабаровск являлся **административным центром** Дальневосточного края, с **1938 года** – Хабаровского края.

Хабаровск – «Город воинской славы».



Город Комсомольск-на-Амуре

Комсомольск-на-Амуре расположен на левом берегу крупнейшей дальневосточной реки, в **360 км** северо-восточнее Хабаровска.

История города ведется с **1932 г.** День города отмечается **12 июня**.

Население города составляет **около 241 тыс.** человек, это более 19,2 % от общей численности населения Хабаровского края.

Наиболее развиты в городе: машиностроение и металлообработка (самолетостроение и судостроение, электротехническая промышленность, производство подъёмно-транспортного и технологического оборудования), чёрная металлургия, энергетика, лесная, нефтеперерабатывающая, лёгкая, пищевая промышленность, строительство.

Сегодня Комсомольск-на-Амуре - **третий по величине** город Дальнего Востока, крупный промышленный и культурный центр территории.



Город Николаевск-на-Амуре

Николаевск-на-Амуре – центр Николаевского муниципального района. Расположен на левом берегу р. Амур в его устье. Расстояние до краевого центра Хабаровска **997 км.**

Постоянное население города составляет около **17 тыс.** человек.

Город был основан **13 августа** (1 августа – по старому стилю) **1850 г.** экспедицией **Г. И. Невельского.**

Исторические названия: Николаевский Пост – 1850-1853 гг.; Николаевск – 1853-1926 гг.; Николаевск-на-Амуре – с 1926 г.

Николаевск – **старейший город** на берегах Амура, **крупный морской порт**, промышленный и культурный центр Нижнего Приамурья.

Река Амур



Река Амур входит в десятку крупнейших рек мира и занимает третье место по длине и четвертое по площади бассейна среди рек Российской Федерации.

Амур образуется слиянием рек Шилка и Аргунь .

Длина реки – около **4,5 тыс. километров**, нижняя часть р. Амур расположена в пределах Хабаровского края (около 1000 километров).

По разнообразию ихтиофауны Амур **не знает себе равных** среди рек России. Здесь водится более **130** видов и подвидов рыб, **36** видов имеют промысловое значение.

Основные притоки реки Амур на территории края – р. Бурея, р. Уссури, р. Амгунь, р. Гур, р. Горин, р. Силинка, р. Березовая.



Раздел 3. Книги о Хабаровском крае






Баталов, А. С. Тигр на гербе Хабаровска; Медведь на гербе Хабаровска / А. С. Баталов. – Хабаровск : Приамурские ведомости, 2002. – 72 с.

На гербе Хабаровска амурский тигр и белогрудый медведь оказались вместе не случайно. Оба вида – выходцы из Юго-Восточной Азии, приспособившиеся жить на краю северного ареала в экстремальных условиях зимы с сибирскими морозами.




Изображение этих животных на гербе города, с точки зрения геральдики, говорит о том, что медведь и тигр являются «вооружёнными» защитниками Хабаровска. Герб дальневосточной столицы подчеркивает значимость города в крае и Азиатско-Тихоокеанском регионе.



Филонов, А. М. Амурская экспедиция Г. И. Невельского. Взгляд из XXI века / А. М. Филонов. - Хабаровск : Хабаровская краевая типография, 2013. – 336 с.

Книга посвящена Амурской экспедиции Г. И. Невельского, работавшей в низовьях Амура в середине XIX века, и современным взглядам на её итоги. Показана деятельность известных исторических личностей, благодаря которым удалось найти решение Амурского вопроса и обеспечить геополитический прорыв России в Тихий океан.

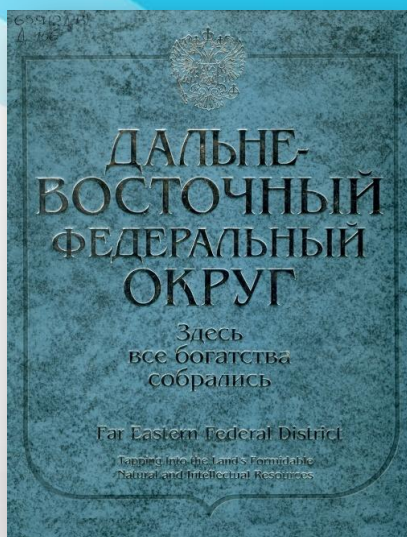
Цель книги – глубже понять и оценить результаты экспедиционных исследований и их значение для Хабаровского края и всего Дальнего Востока как ключевой территории России.



Города со столичной судьбой: административные центры Дальневосточного федерального округа. – Хабаровск : Приамурские ведомости, 2003. – 160 с.

Издание знакомит читателя с городами-административными центрами ДФО. Книга даёт возможность представить картины уникальной природы и облик дальневосточных городов, изучить исторический очерк, получить информацию об их социально-экономическом положении.


В книге имеются многочисленные иллюстрации.



Дальневосточный федеральный округ: здесь все богатства собрались / авт. и рук. проекта В. Смирнов. – Хабаровск : Приамурские ведомости, 2004. – 176 с.

Книга повествует об экономическом и социальном потенциале субъектов ДФО, инвестиционной привлекательности, межрегиональных и международных связях округа, в котором Хабаровский край по своим размерам занимает второе место и относится к крупнейшим административно-территориальным образованиям РФ.


В состав края входят семь городов, из которых особо следует выделить промышленно развитый Комсомольск-на-Амуре, приморские Советскую Гавань и Николаевск-на-Амуре.



Земля Хабаровская [Текст] = The Land of Khabarovsk : Хабаровскому краю - 75 лет / текст В. И. Наумов. – Хабаровск : Изд. дом «Приамурские ведомости», 2013. – 243 с.

Сегодня Хабаровский край – одна из наиболее стабильно развивающихся территорий Дальневосточного федерального округа и всей России. Здесь строят самолёты и корабли, дороги и мосты, добывают золото и уголь, перерабатывают нефть и лес, ловят рыбу...


Здесь живут люди, преданные своему родному краю, своей малой родине, люди особой породы – дальневосточники. Фотоальбом посвящён истории Хабаровского края, его городам и районам, экономике, туристическим маршрутам.



Крадин, Н. П. Старый Хабаровск. Портрет города в дереве и камне (1858-2013) / Н. П. Крадин. – Хабаровск : Хабаровская краевая типография, 2013. – 448 с.

Из кратких очерков, посвящённым людям, событиям и зданиям, складывается зримый портрет исторического центра Хабаровского края – города Хабаровска, в котором, наряду с памятниками и другими приметами старины, просматриваются черты зрелости и обновления.

Н. П. Крадин в своей книге рассказывает о разном – о том, как зарождалось культурное пространство Хабаровска, о его природе и пейзажах. Основное внимание автор уделяет архитектуре города, зданиям и памятным местам, а также тем, кто проектировал и строил столицу Хабаровского края.



Край Хабаровский. Мир природы. Флора : фотоальбом / [С. Д. Шлотгауэр и др.; фотоил. : А. С. Баталов и др.]. – Хабаровск : Изд. дом «Приамурские ведомости», 2013. – 191 с.

Фотоальбом посвящён уникальной природе Хабаровского края, которая насчитывает более трех тысяч видов растений, что составляет половину биоразнообразия флоры Дальнего Востока. Представлены особо охраняемые природные территории Хабаровского края. Издание содержит богатый иллюстративный материал.



Медведь на гербе Хабаровского края: образ гималайского медведя в литературе, фотографиях, рисунках художников, творчестве народов Дерсу / ост. А. Н. Посохов. – Хабаровск : Приамурские ведомости, 2004. – 72 с.

Изображение белогрудого медведя на гербе Хабаровского края неслучайно – среди трёх видов медведей, обитающих на территории Дальневосточного федерального округа, белогрудый самый красивый. Кроме белого ярко выраженного «воротника» на груди, он всегда имеет белый подбородок и большие подвижные уши. Голова медведя повёрнута к восходу «лучезарного солнца», на восток. По законам геральдики «червлёные глаза и высунутый язык» говорят о том, что медведь «вооружён», а необъятные просторы Хабаровского края находятся под его охраной и защитой.



На перекрёстке трёх столетий / авт.-сост. Д. Авдеев, Л. Брусенцева, Г. Яковлева. – Хабаровск : Букер, 2008. – 160 с. – (150-летию Хабаровска посвящается).

Юбилейное издание красочно представляет город: страницы его удивительной истории, прекрасный современный облик, судьбы его жителей, неразрывно связанные с судьбой Хабаровска.

Основу книги составляют работы профессиональных журналистов, фотокорреспондентов и простых хабаровчан, в архивах которых сохранились документы, запечатлевшие страницы истории города и края.




Над Амуром белым парусом: Хабаровску – 145 лет : фотоальбом. – Хабаровск : Приамурские ведомости, 2003. – 240 с.

Книга «Над Амуром белым парусом...» – это прогулка по Хабаровску. Весной далёкого 1858 года высадились на берег великой дальневосточной реки солдаты 13-го Восточно-Сибирского линейного батальона под командованием Якова Васильевича Дьяченко.

Рассказ о том, как рос и развивался город от военного поста до современного центра обширнейшего региона страны, сопровождается документами, воспоминаниями, свидетельствами очевидцев многих важных событий в истории Хабаровска.


Уникальные архивные и современные фотоснимки, множество малоизвестных широкому кругу читателей исторических фактов будут интересны разным поколениям хабаровчан и всех дальневосточников.



Хабаровск. 2002: фотоальбом / ред. В.Головин. – Хабаровск : Приамурские ведомости, 2002. – 144 с.

Перед читателями предстаёт фотопортрет города, раскинувшегося на берегах Амура, ставшего официальной столицей Дальневосточного федерального округа.


Хабаровск именуют российскими воротами в Азиатско-Тихоокеанский регион, город строится, хорошеет и растёт. Книга знакомит с архитектурным обликом города, с людьми, составляющими славу и гордость дальневосточной столицы.



Хабаровский край: испытание «большой водой». – Хабаровск : Изд. дом «Приамурские ведомости», 2014. – 240 с.

Книга рассказывает о сильнейшем паводке на Амуре летом-осенью 2013 года, который стал испытанием для всех дальневосточников. Слаженная работа всех ветвей власти, выдержка и мужество жителей края и всех, кто пришел им на помощь, помогли преодолеть последствия катастрофического стихийного бедствия.

Издание содержит многочисленные фотографии с места событий.



Шумы, Амур : фотонивелла / сост. А. Н. Посохов; текст С. Д. Шлотгауэр; фот. Ю. И. Дунского. – Хабаровск : Приамурские ведомости, 2008. – 94 с.

Лирический фоторассказ об Амуре – одной из величайшей рек нашей планеты.

По общей длине Амур занимает девятое место в мире и второе в России. Амур – это дорога, объединяющая азиатские степи, амурские прерии, широколиственные лиановые леса и суровую дальневосточную тайгу.

Неповторимый облик этого могучего потока – в его живописных пейзажах, во всевозможных, нередко уникальных, обитателях амурских вод и прибрежных территорий – экзотичных для Юга и легендарных для Севера.

Спасибо за внимание!